

СРЕДНЕВЕКОВОЕ СЕЛИЩЕ ГОРБОВО 3 В ПОДМОСКОВЬЕ

Н. М. Савицкий

Воронежский институт МВД России

М. В. Цыбин

Воронежский государственный университет

Поступила в редакцию 23 августа 2022 г.

Аннотация: статья посвящена анализу результатов полевых исследований средневекового селища Горбово 3 в Московской области. Характеризуется планировка северного участка селища, отдельные находки и керамический комплекс (вторая половина XII – первая половина XIII в.).

Ключевые слова: средневековое селище, Подмосковье, домонгольский период.

Abstract: the article is devoted to the analysis of the results of field research of the medieval village of Gorbovo 3 in the Moscow region. The layout of the northern section of the settlement, individual finds and a ceramic complex (the second half of the XII – first half of the XIII centuries) are characterized.

Key words: medieval village, Moscow region, pre-Mongol period.

В 2012 г. археологической экспедицией кафедры археологии Воронежского государственного университета совместно с ООО «ЦАИ “Куликово поле”» были проведены охранные археологические раскопки и наблюдения на селище Горбово 3 у пос. Горбово Московской области (микрорайон 22а города Балашиха). Цель полевых исследований – изучение северного участка селища Горбово 3 (скопление В, по С. З. Чернову), отводимого под точечную застройку.

Исследования 2012 г. продолжили работы на селище, начатые С. З. Черновым. Селище было открыто этим исследователем в 1990 г. на краевой части террасы левого берега р. Малашка (приток р. Пехорка) [1, л. 14–17] (рис. 1). Были определены размеры селища (60 × 90 м), выделены два участка концентрации материала: южный (скопление А) и северный (скопление В). В 2007 г. Московской областной средневековой экспедицией Института археологии РАН под руководством С. З. Чернова проведены раскопки на южном участке селища (скопление А) [2; 3]. Исследована вся сохранившаяся часть разрушенного участка на площади 700 м². Выявлены объекты, датируемые 1250–1350 и 1350–1450 гг. Была найдена серебряная полуденьга Василия I 1390-х гг. и медное русское пуло конца XIV – начала XV в. [4]. Поселение интерпретировалось как деревня бортной Пехорской волости, известной по меновой грамоте Дмитрия Донского 1381–1382 гг. [5, № 381].

Историко-археологические аспекты изучения Пехорского бортного стана подробно рассмотрены в

ряде работ С. З. Чернова (сельское расселение и ландшафты, структуры землевладения, особенности хозяйственной деятельности) [6; 7].

Размеры северного участка селища Горбово 3 были определены С. З. Черновым; осмотр этого участка и детализация его размеров были проведены в 2012 г. М. И. Гоняным в рамках работы нашей экспедиции. Им было выявлено ядро жилой и хозяйственной застройки северного участка селища. В 2012 г. на северном участке селища изучено 1182 м² площади (рис. 1; 2). Раскоп 1 имел площадь 404 м², участок археологического наблюдения – 766 м², шурф – 12 м² [8].

Культурный слой в северной части селища Горбово 3 полностью уничтожен распашкой. Борозды пропашки отчетливо видны на всей изученной площади. Сильно запаханы и пятна некоторых объектов. Почвенный слой представляет собой однородный суглинок серого и бурого цветов. Он имеет мощность (включая дерновый слой) до 0,6 м, в среднем – около 0,4 м. Материковое основание на исследованной площади представлено желтым песком и суглинком желто-коричневого цвета.

Изучено тринадцать объектов эпохи Средневековья (рис. 2). Наиболее крупным объектом является объект 3, расположенный в южной части раскопа и имеющий овальную форму размерами 3,44 × 2,4 м, глубина в материковом основании – до 0,95 м. Вдоль восточной стенки фиксировалось скопление глины, подвергшейся температурному воздействию. Объект 3 представлял собой, скорее всего, углубленный подклет жилого дома. Кусочки печины, встречавшиеся как в заполнении подклета, так и рядом с ним, сви-

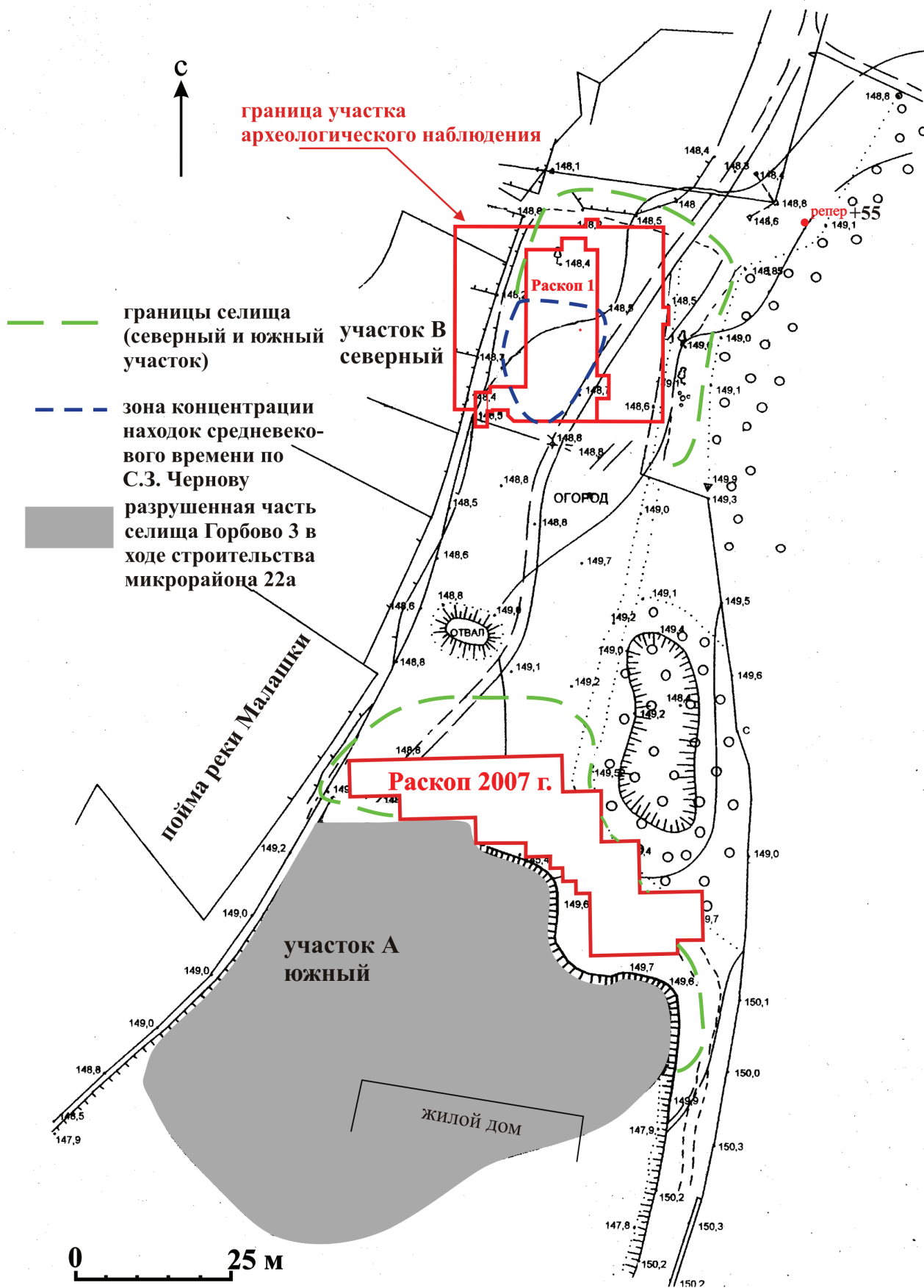


Рис. 1. Селище Горбово 3. План

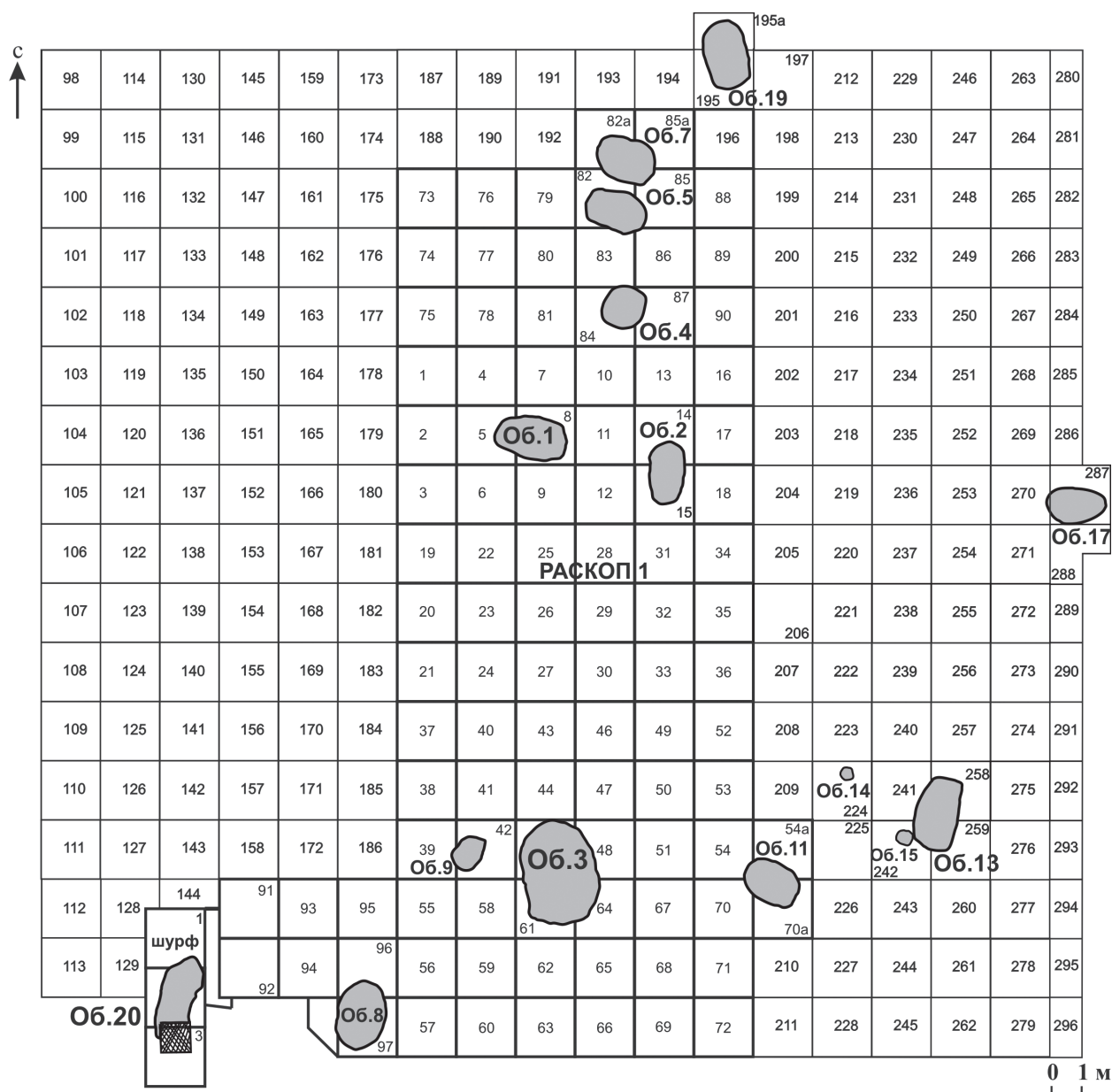


Рис. 2. Селище Горбово 3. Общий план раскопа 1 и участка археологического наблюдения (2012 г.)

детельствуют о наличии печи, расположенной в верхней жилой части постройки. По заключению палеопочвовед А. В. Борисова, заполнение котлована подклета формировалось естественным путем при сохранявшемся перекрытии. В верхней части заполнения подклета (в первом пласте) найден сломанный серебряный перстень (рис. 3, 1). Диаметр щитка – 20 мм. Он орнаментирован гравировкой и чеканкой. Орнамент окаймляет восьмиконечную звезду, в центре которой находится круг с изображением. Высота щитка – 5 мм. Внутри щитка находится серебряный кружок диаметром 19 мм, толщиной 0,1–0,2 мм. Щиток перстня изготовлен с использованием пайки. К щитку припаяна дужка шириной 4 мм, толщиной 0,6–0,7 мм.

В южной части раскопа наряду с объектом 3 выявлен еще ряд объектов (8, 11, 13, 20). Среди них выделим объект 20, представлявший собой яму овальной формы размерами 2,6 × 1,2 м, глубиной до 0,24 м. Характер пятна ямы, ее заполнение свидетельствуют о том, что она являлась остатками печного устройства (встречены зола, уголь, куски обожженной глины). Из нее происходит круглая накладка из серебра и меди с изображением барса (?) (рис. 3, 3). Диаметр накладки – 22 мм, диаметр внутреннего круга – 15 мм, толщина – 1,5 мм. На оборотной стороне два штифта диаметром 2 мм и высотой 2 мм. Изображение барса выпуклое.

Вещи с изображением барса известны в мелкой пластике XIII–XIV вв. на территории Владимиро-



Рис. 3. Селище Горбово 3. Индивидуальные находки: 1 – объект 3; 2 – объект 4; 3 – объект 20

Суздальской земли. Привески с изображением зверя найдены в Московской области: в Красногорском районе у д. Степановское [9, рис. 2, 1, 2; 3] и в Одинцовском районе у д. Горышкино [там же, рис. 2, 3]. Накладка с изображением барса найдена на селище Дмитровское 2 в Красногорском районе [10, рис. 39].

Другие объекты, расположенные в районе объекта 3, представляют собой хозяйственные ямы. Их размеры и глубина в материковом основании относительно невелики. Например, объект 8 имел овальную форму размерами 2,32 × 1,62 м, глубина в материковом основании – до 0,37 м. Объект 11 овальной формы размерами 1,9 × 1,36 м, глубина в материковом основании – до 0,72 м. Обращают на себя внимание куски обожженного камня в заполнении этого объекта. Они могли быть связаны с отопительным устройством. В заполнении объекта 11 встречена достаточно выразительная керамическая серия, включающая около 150 фрагментов горшков. Объект 13 представлял собой яму овальной формы размерами 2,46 × 1,42 м; глубина в материковом основании – до 0,36 м.

Серия объектов выявлена в северной части раскопа (1, 2, 4, 5, 7, 19). Объект 1 имел овальную форму размерами 2,42 × 1,42 м, глубина в материковом основании – до 0,68 м. В заполнении ямы отчетливо фиксировался слой упавшего в нее перекрытия. Под ним находились слои, образовавшиеся до обрушения перекрытия. Преимущественно в восточной части ямы встречались обломки обожженных камней, треснувшие от высокой температуры. Есть и фрагменты обожженной глины. Не исключено, что эти находки связаны с печью. Остается не ясным, находилась ли печь рядом или ее остатки попали в заполнение ямы как мусор. Из ямы происходит серия точильных камней для тонкой абразивной обработки металлических изделий, около 350 фрагментов горшков.

Объект 2, расположенный рядом с объектом 1, имеет овальную форму размерами 2,14 × 1,2 м. Но его глубина в материковом основании всего 0,24 м. Интересны объекты 4, 5, 7, расположенные в непосредственной близости друг от друга. Объект 4 представляет собой хозяйственную яму округлой формы размерами 1,4 × 1,32 м, глубина в материковом основании – до 0,78 м. В заполнении фиксировался слой сгоревшего перекрытия. Ниже этого слоя найден фрагмент медного нательного креста (рис. 3, 2). Размеры сохранившейся части – 24 × 18 мм, толщина – 2,2 мм; оглавие в виде шара. Крест четырехконечный равносторонний с трехчастным завершением ветвей, в средокрестии и на концах – шарики, имитирующие зернь. Аналогичные кресты встречаются на памятниках XII–XIII вв. [11, табл. 103, 37] (Новгород, Старая Рязань, Водянское городище, селище Ознобишино 5 в Подмоскowie). Из заполнения объекта 4

происходит представительная керамическая серия, включающая 210 фрагментов от горшков.

Объект 5 – хозяйственная яма овальной формы размерами 2,04 × 1,34 м, глубина в материковом основании – до 0,6 м. В заполнении также фиксировался слой перекрытия, возможно, сгоревшего. Рядом с объектом 5 располагался объект 7, также представлявший собой хозяйственную яму овальной формы размерами 2,1 × 1,5 м, глубина в материковом основании – до 0,74 м. И в заполнении этого объекта фиксировался слой сгоревшего перекрытия. Объект 19 – хозяйственная яма овальной формы размерами 2,28 × 1,44 м, глубина в материковом основании – до 0,56 м. В заполнении объекта найдено 185 фрагментов горшков.

В восточной части раскопа выявлен объект 17 – хозяйственная яма овальной формы размерами 2 × 1,2 м, глубиной до 0,26 м.

Среди немногочисленных индивидуальных находок следует отметить пряслице из розового шифера (пиррофиллитовый сланец). Была получена керамическая серия, включающая около 1500 фрагментов, в том числе фрагменты венчиков примерно от двухсот горшков и двух мисок. Большая часть керамической серии (около 70 %) найдена в заполнении объектов. Наиболее представительные серии, как отмечалось выше, происходят из объектов 1, 4, 11, 19. Горшки были изготовлены из ожелезненных суглинков с примесью мелкого и крупного песка, включающего кварцит. Цвет поверхностей – коричневый, серо-коричневый, обжиг неполный. Преобладает орнаментация прямыми горизонтальными линиями (около 87 % орнаментированных стенок), реже встречается орнамент в виде волнистых линий (около 9 %) или прямых и волнистых линий. Графически реконструированы формы двух горшков из объектов 1 и 13 (рис. 4, 1, 2).

Керамика рассматриваемого северного участка селища Горбово 3 находит аналогии среди курганной керамики [7, с. 111, 112; 12, рис. 190, с. 100]. По оценке С. З. Чернова, датировка керамического комплекса с северного участка – в рамках второй половины XII – первой половины XIII в. Отдельные фрагменты керамики из слоя (белоглиняной и черномореной) могут быть отнесены к позднему Средневековью.

Объекты северного участка селища, вероятно, существовавшие одновременно, занимали полосу размерами около 44 × 22 м. Учитывая, что некоторые объекты располагались у границы раскопа 1 и участка археологического наблюдения, площадь застройки могла составлять несколько более 1000 м². Площадь средневековых сельских усадеб оценивается примерно в 500–800 м² [13, с. 156]. На северном участке селища Горбово 3, возможно, располагались две усадьбы второй половины XII – первой половины




Рис. 4. Селище Горбово 3. Древнерусские горшки: 1 – объект 1; 2 – объект 13

XIII в. К одной из них могли относиться объекты 3, 8, 11, 13, 20, ко второй – объекты 1, 2, 4, 5, 7, 19.

Остановимся еще на одном наблюдении. По данным исследований С. З. Чернова, на р. Пехорка структура домонгольских поселений и сам тип поселений во второй половине XIII в. не претерпели коренных изменений. К числу таких поселений (сохранившихся или восстановленных после монгольского нашествия) ученый относил и селище Горбово 3 еще до проведения на нем раскопок в 2007 и 2012 гг. [14, с. 220]. Последние подтвердили эту оценку. На северном участке селища существовало поселение в домонгольское время. Возможно, жизнь на нем прекратилась в результате монгольского нашествия 1238 г. На южном участке, как уже отмечалось, С. З. Черновым выявлены объекты, датируемые 1250–1350 и 1350–1450 гг. Таким образом, селище существовало со второй половины XII в. до середины XV в., может быть, с коротким перерывом около середины XIII в.

Стабильность поселенческой структуры на Пехорке С. З. Чернов связывал с возможностями развития в местном ландшафте бортного промысла и после монгольского нашествия [там же, с. 220–221]. В этом плане результаты исследования селища Горбово 3, соотносимого с одной из «деревень бортничьих» меновой грамоты великого князя Дмитрия Ивановича [7, главы 2, 3, с. 93], представляют несомненный научный интерес.

ЛИТЕРАТУРА

1. Чернов С. З. Отчет Московской археологической экспедиции об археологических исследованиях в Москве и Московской области в 1990 г. : в 2 т. Т. 2 / С. З. Чернов // Архив Института археологии РАН. Р-1.
2. Чернов С. З. Отчет об охранных археологических исследованиях селища Горбово 3 в г. Балашиха Московской области в зоне строительства микрорайона 22а в 2007 году : в 2 т. Т. 1, 2 / С. З. Чернов // Архив Института археологии РАН. Р-1.
3. Чернов С. З. Раскопки селища Горбово 3 в г. Балашиха и Зиминки 3 в Ленинском районе Московской области / С. З. Чернов, Н. Н. Потапов, П. В. Медведев // Археологические открытия 2007 года. – М. : Языки славянской культуры, 2010. – С. 228–230.
4. Chernov S. Internal colonization in Russia during the 13th and 14th centuries : three hamlets of the pre-manorial period / S. Chernov, E. Erschova // *Ruralia IX. Hierarchies in rural settlements*. Vol. 9. – Turnhout : Brepols Publishers, 2013. – P. 387–406.
5. Акты социально-экономической истории Северо-Восточной Руси конца XIV – начала XVI в. : в 3 т. – М. : Изд-во АН СССР, 1958. – Т. II. – 728 с.
6. Чернов С. З. Сельское расселение и ландшафты на Пехорке : загадка хозяйственного подъема при первых московских князьях / С. З. Чернов // *Культура средневековой Москвы : исторические ландшафты* : в 3 т. – М. : Наука, 2004. – Т. 1. – С. 126–188.
7. Чернов С. З. Домен московских князей в городских станах, 1271–1505 годы / С. З. Чернов // *Культура средневековой Москвы : исторические ландшафты*. – М. : Наука, 2005. – Т. 2. – 658 с.
8. Савицкий Н. М. Раскопки селища Горбово 3 в г. Балашиха Московской области / Н. М. Савицкий, М. И. Гоняный, М. В. Цыбин // *Археологические открытия 2010–2013 гг.* – М. : Институт археологии РАН, 2015. – С. 254–255.
9. Сарачева Т. Г. Древнерусские привески с изображением зверя / Т. Г. Сарачева // *Российская археология*. – 2003. – № 4. – С. 102–115.
10. Цыбин М. В. Раскопки средневекового селища Дмитровское 2 в Красногорском районе Московской области / М. В. Цыбин // *Археологические открытия 2006 года*. – М. : Наука, 2009. – С. 306–308.
11. Археология. Древняя Русь. Быт и культура. – М. : Наука, 1997. – 368 с.
12. Кренке Н. А. Древности бассейна Москвы-реки от неолита до Средневековья : этапы культурного развития, формирование производящей экономики и антропогенного ландшафта / Н. А. Кренке. – М. ; Смоленск : Свиток, 2019. – 392 с.
13. Кренке Н. А. Ближайшая сельская округа Москвы в XII–XIII веках / Н. А. Кренке // *Русь в XIII веке : древности темного времени*. – М. : Наука, 2003. – С. 151–167.
14. Чернов С. З. Сельское расселение в Московском княжестве второй половины XIII в. : «традиционные» и «инновационные» модели выхода из кризиса (по материалам археологических исследований 1976–1993 гг.) волостей Воря и Пехорка / С. З. Чернов // *Русь в XIII веке : древности темного времени*. – М. : Наука, 2003. – С. 168–227.

Воронежский институт МВД России

Савицкий Н. М., кандидат исторических наук, доцент, начальник кафедры социально-гуманитарных, экономических и правовых дисциплин

E-mail: nmsavitskiy@yandex.ru

Воронежский государственный университет

Цыбин М. В., кандидат исторических наук, доцент кафедры археологии и истории древнего мира

E-mail: mvcibin@yandex.ru

Voronezh Institute of the Russian Ministry of Internal Affairs

Savitskiy N. M., Candidate of Historical Sciences, Associate Professor, Chief of the Departments of Sociohumanitarian, Economic and Legal Disciplines

E-mail: nmsavitskiy@yandex.ru

Voronezh State University

Tsybin M. V., Candidate of Historical Sciences, Associate Professor of the Archaeology and Ancient History Department

E-mail: mvcibin@yandex.ru