

КОЛЛЕКТИВНОЕ КАТАКОМБНОЕ ПОГРЕБЕНИЕ В КУРГАННОМ МОГИЛЬНИКЕ ЕЛКА 5*

А. П. Медведев

Воронежский государственный университет

Поступила в редакцию 17 февраля 2017 г.

Аннотация: в 2014 г. археологическая экспедиция Воронежского государственного университета провела раскопки курганного могильника Елка 5 в Новохоперском районе Воронежской области. Среди раскопанных погребений особый интерес вызывает катакомба в кургане № 5. Она содержала коллективное погребение взрослой женщины и шести детей-погодков. Скорее всего, это археологическое свидетельство эпидемии, от которой погибла почти вся семья.

Ключевые слова: р. Елань, курган, стратиграфия, эпоха средней бронзы, катакомбная культура, коллективные погребения, погребальный обряд, сопровождающий инвентарь.

Abstract: in 2014, the archaeological expedition of the Voronezh State University excavated the barrow group Yolka 5 in the Novokhopersk district of the Voronezh Oblast. One of the most interesting burials among the excavated ones is a catacomb in the Barrow 5. It contained a collective burial of an adult female and six children born a year apart. Most probably, it is the archeological evidence of an epidemic that killed almost the whole family. The burial dates back to the second half of the 3rd millennium BC.

Key words: Yelan river, barrow, stratigraphy, Middle Bronze Age, Catacomb culture, collective burials, funeral rite, grave goods.

В ходе исследования курганных могильников в низовьях Елани на территории Елкинского месторождения медно-никелевых руд в 2013–2016 гг. открыта весьма представительная серия погребений катакомбной культурно-исторической общности эпохи средней бронзы [1–3]. В среднем они составляют до 50 % всех раскопанных захоронений. Наибольшее их число дали раскопки могильника Елка 5, где исследовано 12 курганов из 17 учтенных. Большинство курганов в этом могильнике возникло в эпоху средней бронзы, хотя известны и более ранние древнеямного времени.

Курганная группа Елка 5 находится на правом берегу р. Елань, в 1 км к югу от бывшего поселка Елка, в 0,7 км к юго-востоку от лагеря геологической партии. Она открыта отрядом археологической экспедиции ВГУ под руководством Н. М. Савицкого в 2012 г. [4, с. 31]. Тогда на пойменном лугу было зафиксировано 7 насыпей. Повторное обследование в 2014–2015 гг. выявило еще 6 насыпей на поле к юго-западу от ранее известных курганов, получивших название «южная группа». В июле 2016 г., когда был убран урожай пшеницы, по свежему жнивью удалось обнаружить еще одну цепочку из четырех еле заметных распаханых насыпей между северной и южной группами курганов. Таким образом, в могильнике Елка 5 на сегодняшний день насчитывается не менее

17 насыпей (исследовано 12). Курганы занимают небольшое естественное возвышение в долине реки [5]. Они образуют цепочку протяженностью более 1 км в направлении с юго-запада на северо-восток. При этом курганы № 1–7 находятся на лугу (точнее – заброшенной старой пашне), тогда как курганы № 8–17 расположены на пахотном поле. Среди них доминантой, безусловно, являлся курган № 1 высотой 2,3 м и диаметром не менее 50 м, раскопанный в 2014 г.

Раскопки производились на средства Уральской горно-металлургической компании по обычной методике исследования больших курганных насыпей землеройной техникой путем закладки траншей с оставлением бровок по линии север – юг. В процессе изучения насыпи производилась зачистка вручную обеих профилей бровок, а также зачистка основания материка в траншеях.

Интересующее нас погребение открыто в кургане № 5, который находился в северной части могильника на пойменном лугу в 40 м к северо-востоку от насыпи кургана-доминанты № 1 (рис. 1). Насыпь слегка вытянута в меридиональном направлении формы, сильно оплыла и еле заметна на современной поверхности. Ее размеры 20×26 м, высота около 0,75 м. Максимальная нивелировочная отметка –0,79 м от «0». Поверхность насыпи покрыта луговой растительностью. Курган раскапывался с помощью бульдозера «Шантуй» пятью траншеями с оставлением трех продольных бровок по линии север – юг.

* Работа выполняется при финансовой поддержке Российского гуманитарного научного фонда, № проекта 16-11-36002/16.

© Медведев А. П., 2017

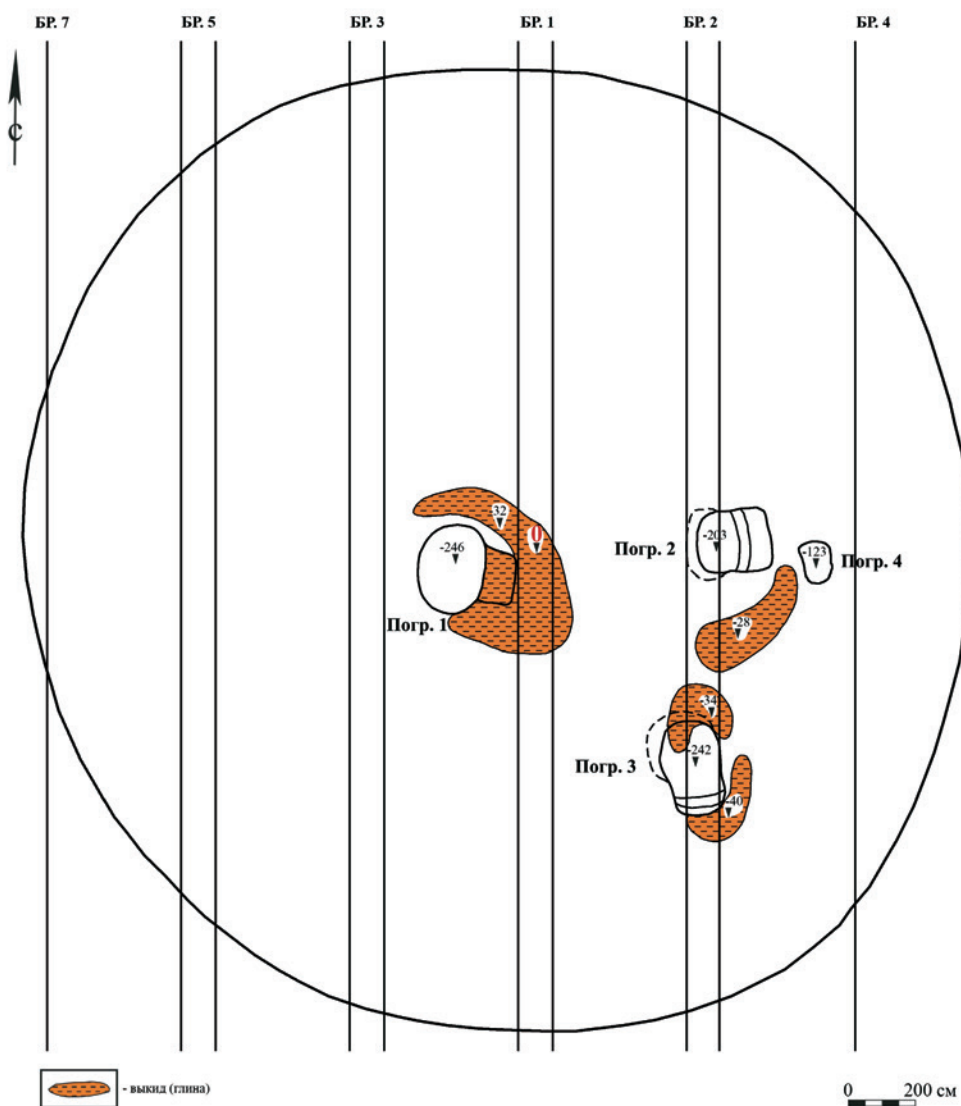


Рис. 1. Курганная группа Елка 5. Курган № 5. План

Стратиграфия (рис. 2). Под тонким дерном выявлен старопашотный слой толщиной до 0,25 м. Под ним залегала древняя насыпь, образовавшаяся в результате трех досыпок. Она сложена из лугового чернозема различных оттенков темно-серого цвета. На всю глубину насыпь была проработана норами степных грызунов. Под вершиной насыпи в бровке 1 ниже слоя современной распашки с глубины –0,32 м фиксировался мощный могильный выкид из суглинка бежевого цвета из погребения 1. В западный профиль этой бровки попала глиняная забутовка входной шахты катакомбы этого погребения. Погребенная почва – луговой осветленный чернозем мощностью до 0,3 м. Она фиксировалась лишь в центральной части кургана под первичной насыпью. Материк – светлый суглинок бежевого цвета. Первичную насыпь, погребенную почву и материк на расстоянии около 1 м к югу от центра профиля перерезала вход-

ная шахта погребения 1, забутованная материковым суглинком бежевого цвета.

Курган содержал четыре катакомбных захоронения, из которых основным было погребение 2, содержащее женское погребение, под которым были открыты еще два захоронения подростков. Но наибольший научный интерес представляет впускное погребение 1.

Погребение 1 (рис. 3, 4). Под вершиной курганной насыпи в 0,1 м к югу от «0» обнаружено пятно могильной ямы, имевшей неоднородное заполнение. В западной половине оно состояло из чернозема, идентичного второй насыпи, в восточной – из плотного суглинка, прорезанного норами грызунов (рис. 4, б). По этим признакам стало очевидно, что погребение совершено в катакомбе (рис. 3; 4, а). Северо-восточный угол ее входной шахты располагался в 0,16 м к югу от «0», почти вся восточная часть



Рис. 2. Курганная группа Елка 5. Курган № 5. Бровка 1. Могильный выкид в западном профиле и пятно катакомбы

шахты попала в западный профиль бровки 1. В катакомбе камера располагалась к западу от шахты. Шахта имела правильную прямоугольную форму, ее ширина 1,7 м, длина 1,2 м. Дно шахты углублено в материк на 0,7 м (–1,76 от «0»). Шахта на всю глубину была плотно забутована плотным материковым суглинком. Между входной шахтой и камерой имелась ступенька высотой 0,68 м.

Погребальная камера овальной в плане формы располагалась к востоку от шахты (рис. 4, а; 5). Она была вырублена в плотном материковом суглинке. Верхняя часть свода камеры обвалилась еще в древности. Поэтому здесь она была заполнена тем же грунтом, что и насыпь, ниже – частично обвалившимся сводом из суглинка. Размеры камеры по дну 2,1×3 м, глубина в материке –1,4 м (–2,44 м от «0»). В западной части камеры частично сохранился ее свод на высоту до 1,5 м.

Погребение коллективное – в камере расчищены скелеты семи погребенных: одного взрослого (кость 1) и шести детей (кости 2–7). Нижняя часть камеры, как и шахта, оказалась плотно забутована материковым суглинком. Это бесспорное свидетельство одновременности коллективных захоронений, совершенных в камере катакомбы.

Ниже описание костяков в камере дается по ее окружности с юга на запад, затем на север (рис. 5).

Костяк 1 находился в южной части камеры под уцелевшим сводом (рис. 6, 1). Скелет сохранился удовлетворительно. Он принадлежал женщине 35–45 лет, на ее черепе отмечены признаки прижизненной кольцевой деформации¹. Погребенная лежала на правом боку скорченно, головой на восток – юго-восток. Ноги сильно согнуты в коленях, перед ступнями зафиксировано большое пятно охры (рис. 5, 3). Правая рука погребенной прямая, опущена к бедрам, левая вытянута вперед, кисть опущена вниз. За головой находилось скопление вещей. В дно камеры было воткнуто бронзовое четырехгранное шило длиной 6,6 см (рис. 5, 1; 7, 2). В изголовье же находилась жаровня, сделанная из стенки лепного сосуда, который дал почти полный профиль (рис. 5, 2). Она принадлежала крупному горшку с диаметром венчика 37,5 см (рис. 8, 1). Под венчиком он украшен пальцевыми защипами, ниже по шейке – горизонтальными отпечатками двойной тесьмы, чередующимися с рядами из прочерченных линий и «личинок», разделенных полосами из валиков с защипами и без них.

¹ Здесь и ниже антропологические определения канд. ист. наук А. А. Казарницкого.



Рис. 3. Курганная группа Елка 5. Курган № 5. Погребение 1, катакомба (фото с востока)

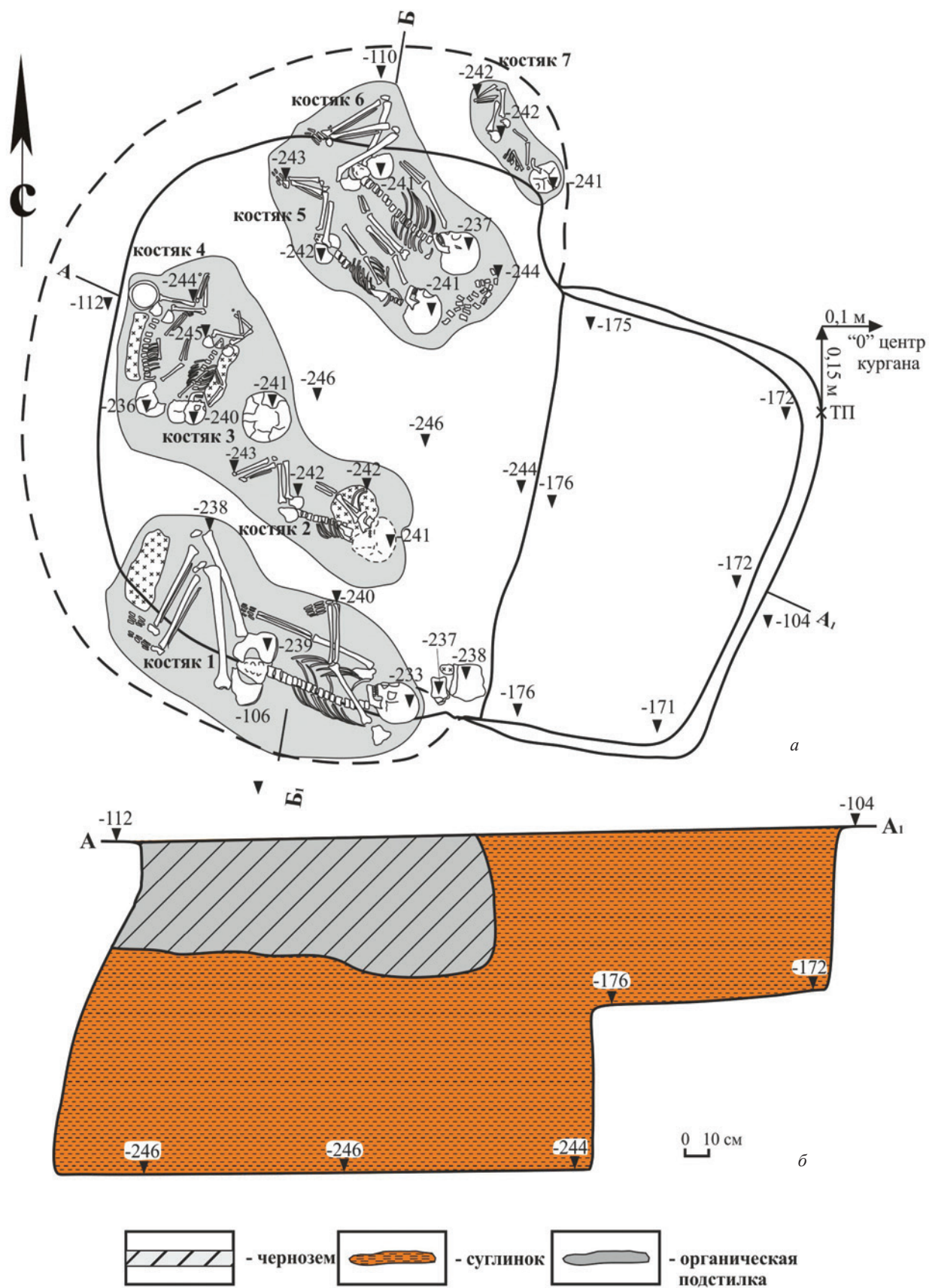


Рис. 4. Курганная группа Елка 5. Курган № 5. Погребение 1, катакомба: а – план; б – разрез

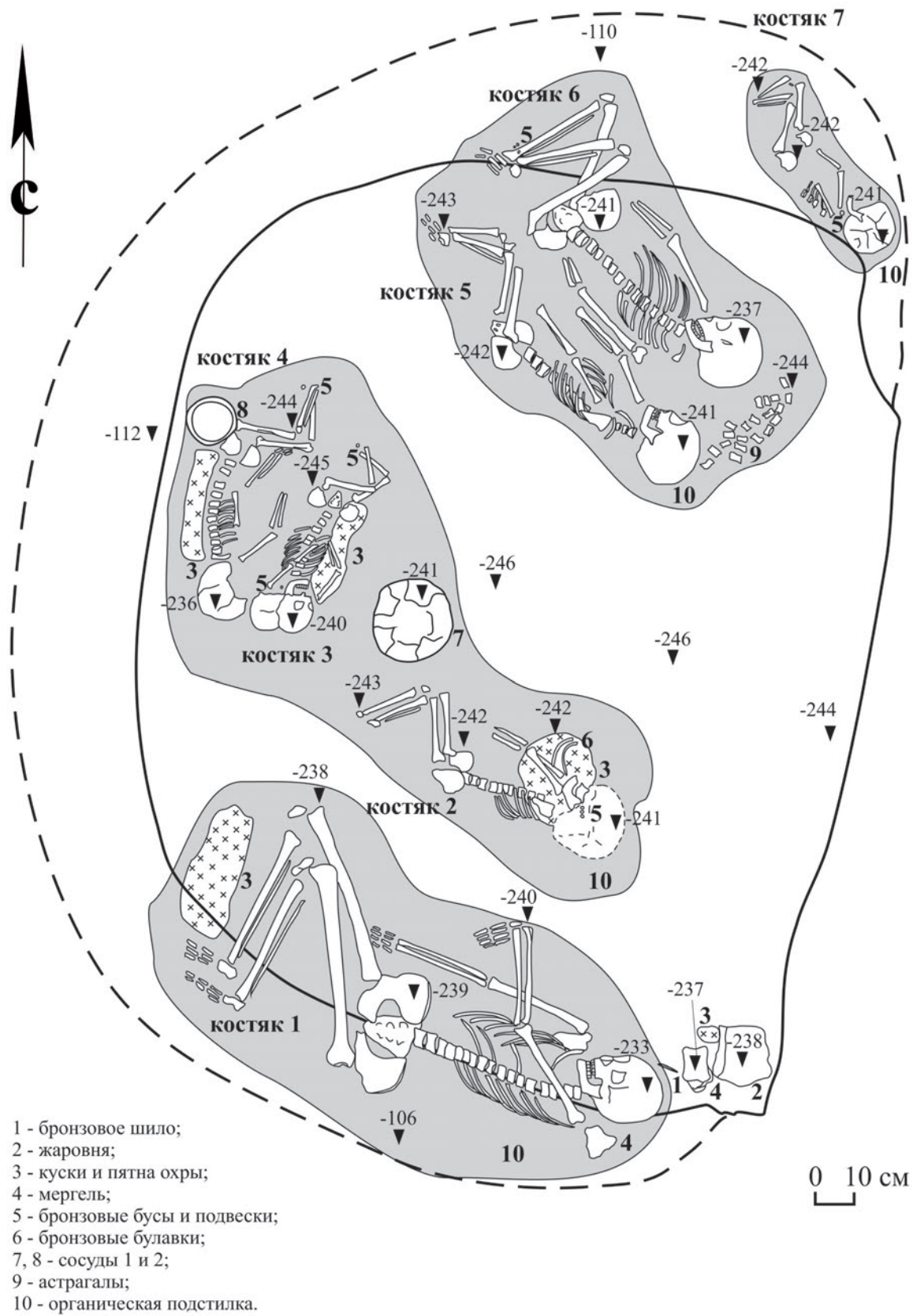


Рис. 5. Курганная группа Елка 5. Курган № 5. Погребение 1, камера катакомбы. План

Верхняя часть тулова покрыта прочерченным елочным орнаментом. Рядом с жаровней найден кусок охры (рис. 5, 3) и кусок мергеля, напоминающий антропоморфную фигуру (рис. 5, 4; 7, 1). Отметим, что куски мергеля в изголовье погребенных являются довольно частой находкой в катакомбных погребениях низовий Елани.

Костяк 2 находился в южной части камеры к северу от костяка 1 (рис. 5; 6, 1). Он принадлежал ребенку 1,5–2 лет, погребенному в той же позе, что и костяк 1, – на правом боку, скорченно, головой на восток – юго-восток. Руки опущены вниз. Скелет сохранился плохо, череп раздавлен на мелкие фрагменты, под ним зафиксировано пятно охры (рис. 5, 3). На черепе обнаружены четыре бронзовые бусины и две подвески (рис. 5, 5; 9, 1а), а перед грудной клеткой – три бронзовые булавки (рис. 5, 6). Одна из них дуговидно изогнута, длиной 9,1 см, имеет сквозное отверстие в верхней утолщенной части (рис. 7, 3). Ее спинка украшена чешуйчатым орнаментом. Две другие булавки Г-образной формы со шляпкой в виде

утолщения, в которой имелось сквозное отверстие, одна длиной 6,6 см, другая – 8,6 см (рис. 7, 4–5). Их спинки также украшены чешуйчатым орнаментом. Это так называемые дуговидные булавки, выполненные в северокавказском стиле [6, с. 78, рис. 5, 3]. Их связывают с предманычскими и раннеманычскими катакомбными памятниками. У колен погребенного расчищен развал лепного приземистого сосуда, окрашенного охрой (рис. 5, 7). Его горло орнаментировано четырьмя горизонтальными рядами из оттисков тройной тесьмы, чередующимися с косыми прочерченными линиями, а тулово – концентрическими окружностями из оттисков той же тройной тесьмы с вдавлениями круглого штампа по их центру (рис. 8, 2). Между окружностями нанесены крестообразные отпечатки той же тесьмой. Высота сосуда 13,5 см, диаметр венчика 13,5 см, максимальный диаметр тулова 16,2 см, диаметр дна 6,5 см. Как по форме, так и по орнаментации горшок имеет точные аналогии среди катакомбной посуды Донетчины [7, с. 401].



Рис. 6. Курганная группа Елка 5. Курган № 5. Погребение 1, костяки 1 и 2 в южной части камеры (фото с севера)



1

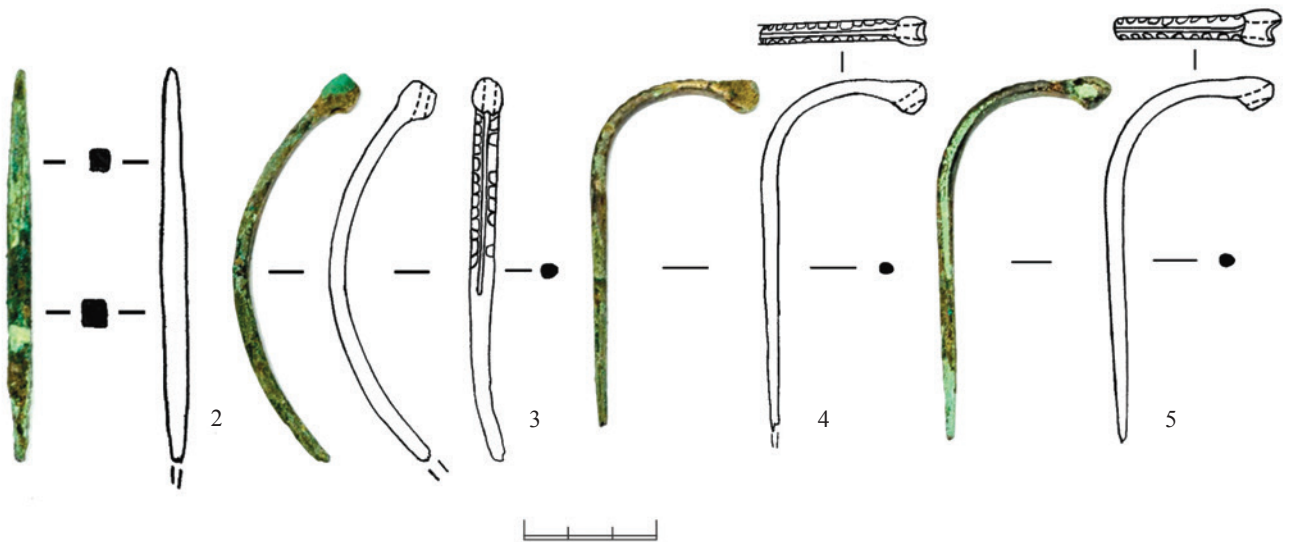


Рис. 7. Курганная группа Елка 5. Курган № 5. Погребение 1. Инвентарь: 1 – изделие из мергеля в изголовье костяка 1; 2 – бронзовое шило в изголовье костяка 1; 3–5 – бронзовые булавки при костяке 2

Костяки 3 и 4 лежали в западной части камеры под сохранившимся сводом (рис. 3; 5). Оба костяка плохой сохранности. Костяк 3 принадлежал ребенку в возрасте около 1 года. На черепе признаки искусственной кольцевой деформации. Костяк 4 принадлежал ребенку в возрасте 2–2,5 лет. На черепе тоже имеются признаки искусственной кольцевой деформации. Оба ребенка лежали на правом боку, скорченно, головой на юг с незначительным отклонением к западу. Ноги согнуты в коленях, руки опущены вниз к ногам. Под черепом и в районе шеи костяка 3 найдено скопление бронзовых подвесок (4 целых и 5 фрагментированных) и мелких бус, большая часть

которых спаялась в «столбики» – не менее 40 экз. (рис. 5, 5; 9, 1б). Второе скопление мелких бронзовых бус находилось у ступней того же костяка 3 – около 50 экз. На лодыжках костяка 4 найдены две мелкие бронзовые бусины (рис. 5, 5; 9, 1в), а за его спиной у стенки камеры стоял лепной горшок (рис. 5, 8). Его горло украшено чередующимися рядами из оттисков тесьмы и мелкогребенчатого штампа, образующего «елочку», тулово – только оттисками мелкогребенчатого штампа в виде той же «елочки» (рис. 8, 3). Высота сосуда 12,7 см, диаметр венчика 14 см, максимальный диаметр тулова 15 см, диаметр дна 8,6 см.




Рис. 8. Курганная группа Елка 5. Курган № 5. Погребение 1. Керамика: 1 – жаровня в изголовье костяка 1; 2 – сосуд при костяке 2; 3 – сосуд при костяке 4



Рис. 9. Курганная группа Елка 5. Курган № 5. Погребение 1. Инвентарь: 1 – бронзовые бусы и подвески: а – костяк 2, б – костяк 3, в – костяк 4, г – костяк 6, д – костяк 7; 2 – астрагалы при костяках 5 и 6

Костяки 5 и 6 находились в северной части камеры (рис. 3; 4). Они удовлетворительной сохранности. Костяк 5 принадлежал ребенку в возрасте 4–5 лет, костяк 6 – ребенку в возрасте 6–8 лет. На его черепе следы искусственной кольцевой деформации. Дети погребены в одной и той же позе. Они лежали на правом боку, скорченно, головой на юго-восток. Ноги согнуты в коленях, руки опущены вниз. Под скелетами расчищен глен от органической подстилки, места окрашенные охрой. В изголовье на подстилке из охры лежали астрагалы – 21 экз. (рис. 5, 9; 9, 2). На правой бедренной кости костяка 6 обнаружены три спаявшихся «столбика» бронзовых бус (рис. 5, 5; 9, 1г).

Костяк 7 находился в северной части камеры к востоку от костяков 5 и 6 (рис. 5). Его скелет очень плохой сохранности, череп раздавлен на мелкие фрагменты. Принадлежал грудному ребенку в возрасте 1–1,5 года. Возможна искусственная кольцевая деформация. Он погребен на правом боку, скорченно, головой на юго-восток на органической подстилке (рис. 5, 10). Ноги согнуты в коленях, руки слегка согнуты и опущены вниз. В районе шеи найдены четыре фрагментированные бронзовые подвески (рис. 5, 5; 9, 1д).

Тип погребального сооружения, поза и ориентировка погребенных, а также сопровождающий инвентарь (лепная посуда, булавки северокавказского типа) указывают на принадлежность этого погребения катакомбной культурно-исторической общности эпохи средней бронзы. Его следует датировать второй половиной III тыс. до н. э. По стратиграфии и местоположению в кургане с этим погребением связывается возведение вторичной насыпи диаметром около 20 м.

По обряду и инвентарю более точно определить культурную принадлежность этого комплекса представляется затруднительным, так как в погребении присутствует инвентарь донецкого типа (особенно сосуд при костяке 2), изделия северокавказского типа (бронзовые дуговидные булавки при том же костяке) и др. В то же время обращает на себя внимание полное отсутствие в погребении, как, впрочем, и во всем могильнике, керамики, типичной для среднедонской катакомбной культуры. Скорее всего, могильник возник и функционировал еще до формирования специфических черт этой культуры.

Обращает на себя внимание необычайно большое число погребенных в этой катакомбе, преимущественно малых детей. Погребения взрослых вместе с детьми известны в катакомбных могильниках Среднего Дона, например, Первом Власовском. Там помимо захоронения взрослого обнаружены три скелета мальчиков в возрасте от 6 до 10 лет [8, с. 41, рис. 12, 7]. А. Т. Синюк в рамках своей оригинальной гипотезы трактовки всех курганов в качестве погребальных

сооружений лишь социальной верхушки скотоводческих обществ рассматривает подобные коллективные детские захоронения как принесенные в жертву основному погребенному мужчине [9, с. 294]. В нашем случае причина гибели практически всей семьи могла быть иная, тем более что основное взрослое погребение, по заключению антрополога А. А. Казарницкого, принадлежало взрослой женщине, а не мужчине. Рядом с этим курганом в 2016 г. исследован курган № 8, содержащий катакомбу с последовательными захоронениями трех детей 6–7, 3–4 и 1,5–2 лет (погребение 4). Скорее всего, подобные погребения являются археологическим свидетельством каких-то экстремальных ситуаций, возможно, эпидемий, которые, как известно, в первую очередь уносят жизнь детей. На это указывает и сплошная забутовка не только входных шахт, но и камер катакомб обоих коллективных захоронений в могильнике Елка 5 плотным суглинком, что свидетельствует о стремлении соплеменников изолировать погребенных от «мира живых».

ЛИТЕРАТУРА

1. *Медведев А. П.* Исследование курганов в низовьях р. Елань в Воронежской области / А. П. Медведев // Труды IV (XX) Всероссийского Археологического съезда. – Казань : Отечество, 2014. – С. 606–609.
2. *Медведев А. П.* Первые результаты археологических раскопок на р. Елани (курганный могильник Елка 1) / А. П. Медведев // Вестник Воронеж. гос. ун-та. Сер.: История. Политология. Социология. – 2015. – № 2. – С. 11–24.
3. *Медведев А. П.* Раскопки в низовьях р. Елань / А. П. Медведев // Археологические исследования в Центральном Черноземье – 2015 / отв. ред. Н. В. Чалых. – Липецк, 2016. – С. 46–48.
4. *Савицкий Н. М.* Отчет об археологической разведке по р. Елань в Новохоперском районе Воронежской области в 2012 г. / Н. М. Савицкий // Архив Археологического музея ВГУ. – 2012. – 67 с.
5. *Медведев А. П.* Отчет об археологических раскопках курганного могильника Елка 5 в Новохоперском районе Воронежской области в 2014 г. / А. П. Медведев // Архив Археологического музея ВГУ. – 2014. – 79 с.
6. *Гак Е. Н.* Индикаторы металлопроизводства катакомбных культур степной зоны Предкавказья и юга Доно-Волжского междуречья / Е. Н. Гак // КСИА ИА РАН. – 2011. – № 225. – С. 69–87.
7. *Бронзовый век. Европа без границ. Четвертое – первое тысячелетия до н. э.* Каталог выставки / коллектив авторов; Госэрмитаж, ГИМ, ГМИИ им. А. С. Пушкина, Государственные музеи Берлина, Прусское культурное наследие; под ред. Ю. Ю. Пиотровского. – Верона : Чистый лист, 2013. – 648 с.
8. *Синюк А. Т.* Среднедонская катакомбная культура эпохи бронзы (по данным курганных комплексов /

А. Т. Синюк, Ю. П. Матвеев. – Воронеж : Изд-во ВГПУ, 2007. – 221 с.

9. Синюк А. Т. Бронзовый век бассейна Дона / А. Т. Синюк. – Воронеж : Изд-во ВГПУ, 1996. – 350 с.

Воронежский государственный университет
Медведев А. П., доктор исторических наук, профессор, заведующий кафедрой археологии и истории древнего мира
E-mail: APM1950@yandex.ru
Тел.: 8 (473) 239-29-35

СПИСОК СОКРАЩЕНИЙ

ВГПУ – Воронежский государственный педагогический университет
ГИМ – Государственный исторический музей
ГМИИ – Государственный музей изобразительных искусств им А. С. Пушкина
КСИА ИА РАН – Краткие сообщения Института археологии РАН

Voronezh State University
Medvedev A. P., Doctor of Historical Sciences, Professor, Head of the Archaeology and Ancient History Department
E-mail: APM1950@yandex.ru
Tel.: 8 (473) 239-29-35